

Legenda:


- Horkovod – nový
- Horkovod – kolektor
- Horkovod – stávající
- Ochranné pásmo
- Výkop
- Odvodnění/odvzdušnění horkovodu
- Sekční armatury
- Pozemky dotčené stavbou
- Pozemky blíže než 2m od stavby

Katastrální území: Liberec [682039]  
Rochlice u Liberce [682314]

Tato dokumentace slouží pouze pro výběr dodavatele stavby.  
Před realizací stavby je nutné zpracovat realizační dokumentaci stavby.

3	–	–	–
2	–	–	–
1	10.06.2024	Doplňení armatur	Ing. Mrázek J.
Číslo revize	Datum	Popis změny	Vypracoval



Zhotovitel:



Novoveská 3370  
415 01 Teplice  
www.sitez.cz

Investor:

**Teplárna Liberec, a.s.**  
Tř. Dr. Milady Horákové 641/34a  
460 01 Liberec

Vypracoval	Ing. Mrázek J.		Zakázkové číslo	22 – 034
Kontroloval	Ing. Běhounek J.		Datum	27.10.2023
			Stupeň	DPS
			Měřítko	1 : 1000

Akce :

Revitalizace CZT Liberec – GreenNet II  
D3 – Teplárna – VS2\_Bída\_Králův Háj  
D3.1 – InO 201.3 – Horkovod

Obsah :	Poř. číslo :	Paré :
Katastrální situační výkres 3	2.3	3

